

Neuer Liniennetzplan für Schleswig-Holstein



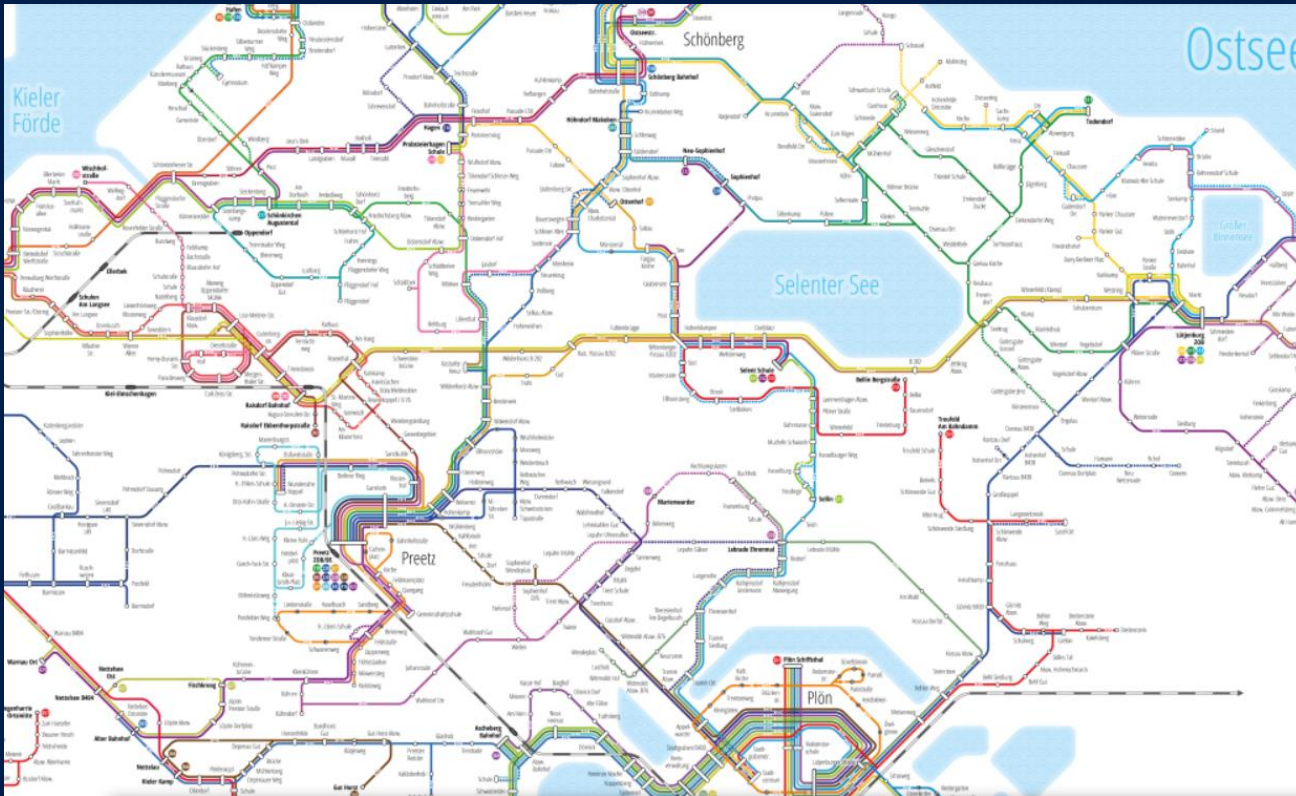
Clara Döge
clara.doege@nah.sh

Donnerstag, 26.11.2020

Ziel des Projekts

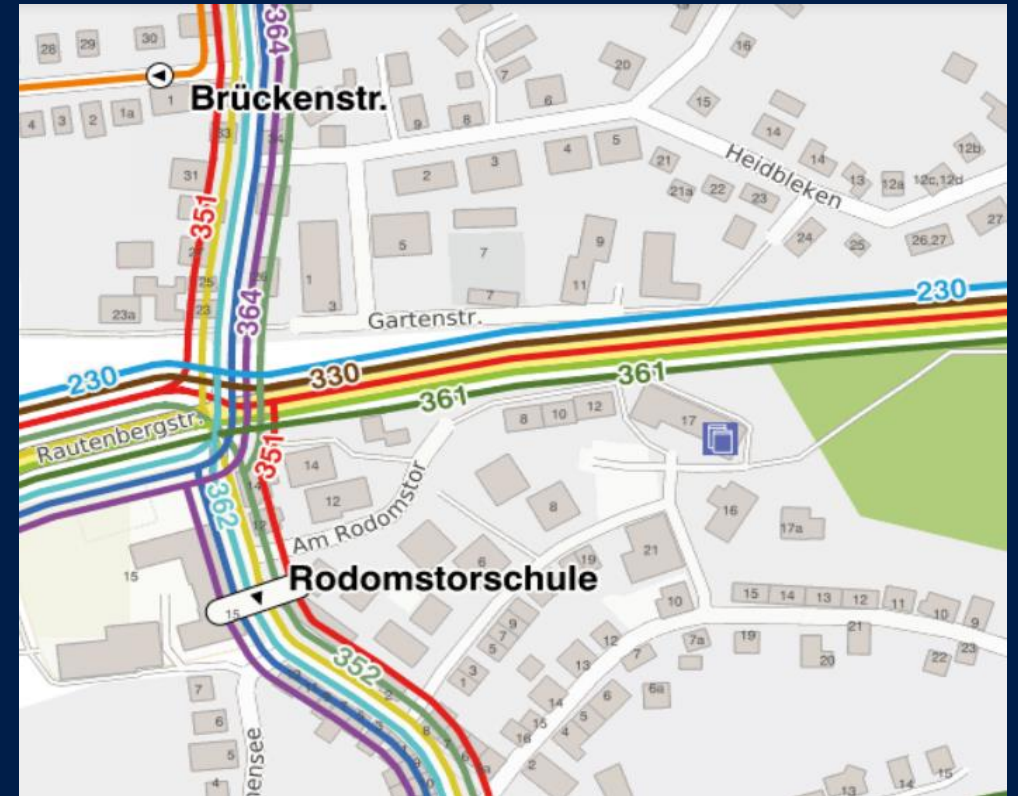
- Die NAH.SH hat Baumgardt Consultants mit der Erstellung eines landesweiten Liniennetzplans beauftragt
 - hochwertige, professionelle Darstellung aller ÖPNV Linien (Bus, Bahn, Fähre, Rufbus, Anruf-Linienfahrt..)
 - bessere Darstellung kreisübergreifender Linien
 - Eine zentrale Auskunft, immer aktuell
- Nicht alle Kreise in SH haben ihre Teilnahme bereits fest zugesagt, dies betrifft vor allem Kreise, die zum HVV gehören.
- Fertigstellung des Plans: vsl. Spätsommer 2021

Zwei Darstellungen



schematisch:

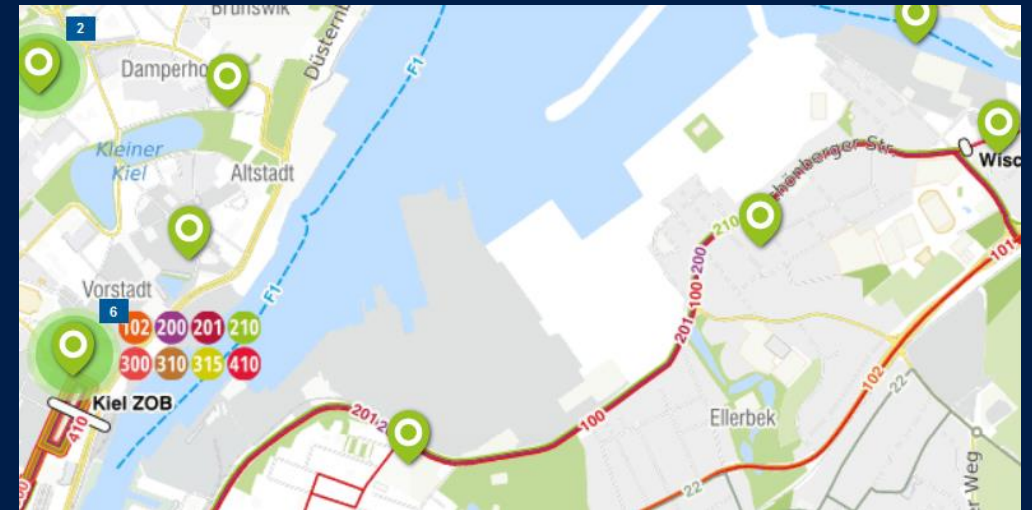
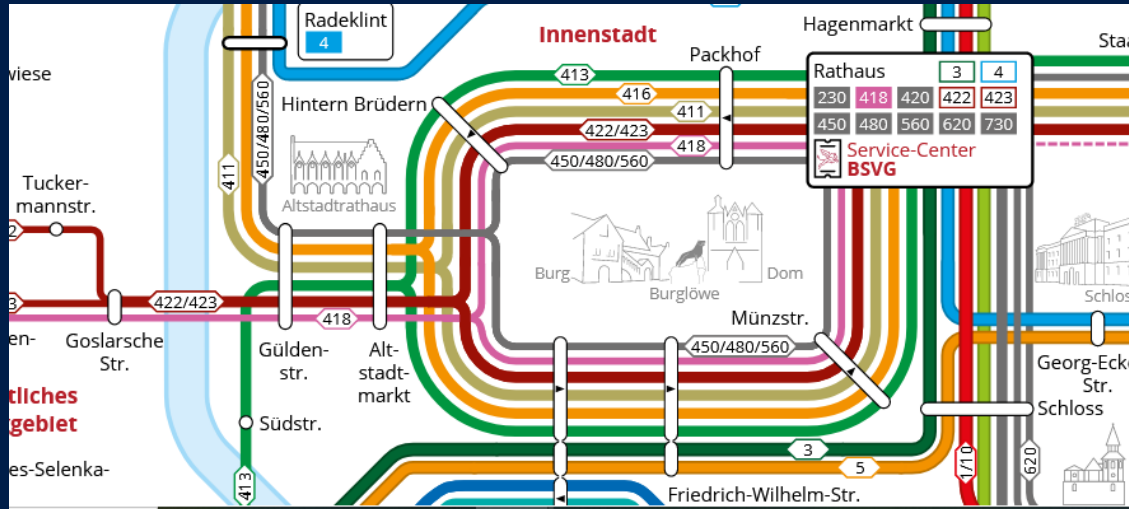
Überblick über das gesamte Netz für die Grobplanung



topografisch:

hausnummerngenau für die Feinplanung

Integration von POIs



Zeichnungen im schematischen Plan

Stecknadeln im topografischen Plan, geclustert, anklickbar

Integration der POIs im 2. Ausbauschritt (Sommer 2021)

noch keine abschließenden Regeln, welche Kategorien von POIs in den Plan integriert werden.
Feststeht: Sharingangebote (Fahrrad, Auto), B+R Anlagen, Vertriebsstellen

→ Hierzu ein **Arbeitstreffen** mit allen Akteuren im Sommer 2021

Integration des Liniensplans auf externen Webseiten



Mitbeauftragt wurde ein **Widget**, welches sehr einfach mittels eines Codes auf der eigenen Seite (Museum, Schule, Bürgeramt etc.) integriert werden kann.

Der Kartenausschnitt und Zoomstufe kann dabei frei gewählt werden. Der eigene Standort kann mit einer Stecknadel markiert werden (freie Farbwahl).

Der Nutzer dieser Seite kann durch dieses „Fenster“ die gesamte ÖPNV Karte sehen, in dem er den Ausschnitt verschiebt.

Per Link kann der Nutzer direkt zur Fahrplanauskunft gelangen

Die ÖPNV Linien sind sichtbar und präsent. Der Tourist sieht sofort, dass er zu dem Museum auch mit dem ÖPNV fahren kann.



Linienetzplan für Schleswig-Holstein

*Fragen? Anregungen?
Anmerkungen?*

Clara Döge

clara.doege@nah.sh

0431/ 660 19 - 80