



Optimierung der Mobilitätsinformationen touristischer Regionen und Leistungsträger

Schlüsselprojekt „Kommunikation und Koordination“ des Projektes
„Nachhaltige Mobilität in schleswig-holsteinischen Urlaubsregionen“

Auftraggeber:

**Tourismusverband
Schleswig-Holstein**

Gefördert durch:



Bente Grimm (NIT)

22. Oktober 2020

Institut für Tourismus- und Bäderforschung
in Nordeuropa GmbH (NIT)

Fleethörn 23
D-24103 Kiel

Tel.: (+49) 431 666 5670
Fax: (+49) 431 666 56710

info@nit-kiel.de
www.nit-kiel.de

Problem:

- Ein wichtiger Baustein auf dem Weg zu einer nachhaltigeren Mobilität ist das Thema Inspiration & Information.
- Informationen über alternative Anreise- und Fortbewegungsmöglichkeiten müssen den Gast ungefragt erreichen und mit möglichst wenig Aufwand buchbar sein.

Zielsetzung:

- Touristische Regionen und Leistungsträger in Schleswig-Holstein sollen in die Lage versetzt werden, zukünftig noch umfassender über die vorhandenen umwelt- und sozialverträglichen Mobilitäts-Möglichkeiten zu informieren.
- Dabei geht es sowohl um die Anreise als auch um die Mobilität vor Ort.

Vorgehensweise:

- Kritische Durchsicht der Websites der zehn Pilotregionen
- Hervorhebung von Besonderheiten/guter Beispiele
- Entwicklung von Empfehlungen, die sich auf andere Regionen und touristische Leistungsträger übertragen lassen.
- Dabei geht es hier bewusst nicht um das Layout, sondern um die Inhalte.

Vorab: Ein Blick auf die Marktforschung

Mediennutzung zur Inspiration oder Information für Urlaubsreisen



■ Onlinemedien
 ■ Offlinemedien

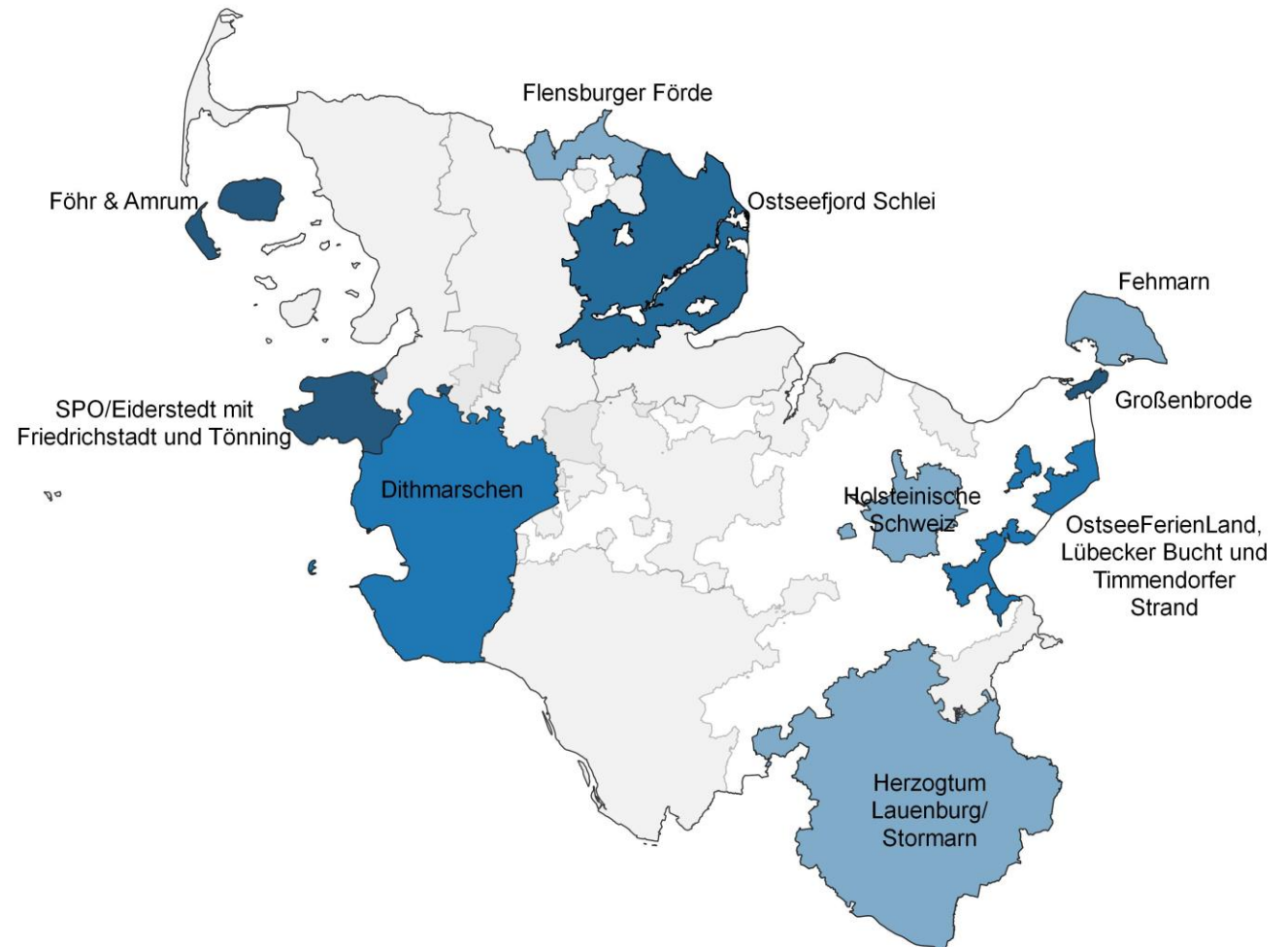
Alle Urlaubsreisenden n=6.042; 55,2 Mio.		Online gebucht n=2.341; 21,4 Mio.		Reiseziel Schleswig-Holstein n=258; 2,4 Mio.	
Website Reiseziele	27%	Website Reiseziele	39%	Website Unterkünfte	30%
Prospekt/Katalog	25%	Website Unterkünfte	39%	Prospekt/Katalog	20%
Reisebüro	25%	Online-Reiseportal	38%	Website Reiseziele	15%
Website Unterkünfte	24%	Suchmaschine	28%	Online-Reiseportal	13%
Online-Reiseportal	20%	Website Veranstalter	25%	Suchmaschine	11%
Suchmaschine	19%	Reiseführer	14%	Anzeigen print	9%
Website Reiseveranstalter	15%	Facebook	14%	Reisebüro	9%
TV-Doku	14%	Prospekt/Katalog	13%	TV-Doku	9%
Reiseführer	13%	TV-Doku	12%	Reiseführer	7%
Anzeigen print	10%	Videos auf Youtube	11%	Tourist Info	6%
Ø genutzte Medien	2,6	Ø genutzte Medien	3,0	Ø genutzte Medien	1,6

Fragen: „Was hat Sie bei der Wahl Ihres Reisezieles der Haupturlaubsreise 2019 inspiriert?“ (Mehrfachnennungen möglich) und „Wo haben Sie sich über konkrete Aspekte Ihrer Haupturlaubsreise 2019 informiert, also z. B. über Unterkunft, Anreise, Aktivitäten?“ (Mehrfachnennungen möglich), dargestellt sind die TOP 10 der Nettowerte
 Basis: Haupturlaubsreisen 2019 (5 Tage+) der deutschsprachigen in Deutschland lebenden Wohnbevölkerung ab 14 Jahre (n=6.042; 55,2 Mio.)
 Quelle: FUR, RA 2020 face-to-face, Modul Inspiration & Information 3.0

Im Fokus: Die Websites der Pilotregionen unseres Projektes

Betrachtet wurden die Mobilitätsinformationen auf den Websites der folgenden Regionen/Orte (in alphabetischer Reihenfolge):

- Amrum
- Dithmarschen
- Fehmarn
- Flensburger Förde
- Föhr
- Friedrichstadt
- Großenbrode
- Herzogtum Lauenburg
- Holsteinische Schweiz
- Lübecker Bucht
- OstseeFerienLand
- Ostseefjord Schlei
- St. Peter-Ording/Eiderstedt
- Timmendorfer Strand und Niendorf
- Tönning



Karte: Eigene Erstellung mit QGIS
Datenbasis: MWAT 2018 mit eigenen Ergänzungen

Ab Nordstrand/ Hafen Strucklahnungshörn (20 Minuten von Husum entfernt) können Sie mit der MS „Adler-Express“ der Reederei Adler-Schiffe in nur 90 Minuten Amrum erreichen. Bei einer Anreise mit dem Auto können Sie dieses umsonst auf dem naheliegenden Parkplatz abstellen (Kosten werden von Adler-Schiffe übernommen). Mehr Informationen und Tickets unter: www.adler-schiffe.de/urlaubsanreise oder telefonisch unter 0 46 51 / 98 70 888.

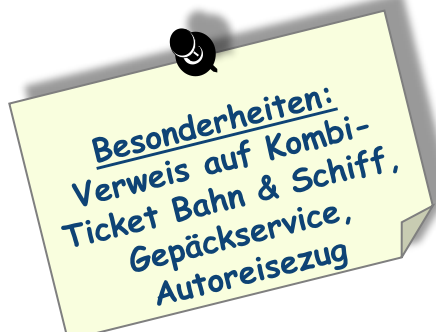
Mit dem schnellen Katamaran „Adler Cat“ sind Sie in nur 2,5 Std. von Cuxhaven in Hörnum auf Sylt, dort steigen Sie auf die „Adler-Express“ um und sind in 50 Minuten auf Amrum.

Mehr Infos: <https://www.adler-schiffe.de/ab-cuxhaven/insel-sylt.php>

Mehr Infos: www.adler-schiffe.de/ab-dagebuell/insel-amrum

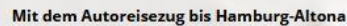
Der Flughafen in Westerland ist regelmäßig mit Berlin, Düsseldorf, Köln, Frankfurt, München und Wien verbunden. Der „Adler-Express“ fährt von April bis Oktober ab dem Hafen H 10 einmal täglich zur Nachbarinsel. Eine Übersicht über interessante Fahrpläne und die Tickets für die MS „Adler-Express“ und Alternativen: Mit dem Flugzeug nach Hamburg und per Shuttle

Amrumer Gepäckservice, Tel. 0174-3248002, mein@amrum-gepaeck.de
Alternativ: Mit der DHL PAKETMARKE der Deutschen Post AG
hierzu auch unter: www.dhl.de bzw. www.bahn.de/gepaecks



Vom Frühjahr bis Herbst werden die wichtigsten Fährabfahrten mit durchgehenden IC-Kurswagen von Frankfurt (Main) via Köln übers Ruhrgebiet, aus Karlsruhe via Frankfurt (Main) und Hannover sowie von Dresden über Berlin ohne Umsteigen in Dagebüll Mole erreichbar sein.
In Dagebüll Mole steigen Sie direkt vom Zug auf die Fähre. Weitere Infos unter www.bahn.de/nordseeinseln.
Geht's noch bequemer? Ja: Schicken Sie ihr Gepäck mit dem [DB-Gepäckservice](#) von Haus zu Haus direkt bis ins Urlaubsquartier.

Ebenfalls haben Sie die Möglichkeit Verbindungen nach Nordstrand zu nehmen, um von dort aus mit dem Schiff Ihr Reiseziel zu erreichen. Tickets für eine umweltbewusste Anreise können auf www.bahn.de bis nach Amrum durchgebucht werden (inkl. Schiffsverbindung).



Mit dem Autoreisezug von München-Ost, Lössach und Wien kann man bis nach Hamburg-Altona reisen. Ihre DB-Fahrkarte wird bei vielen Verbindungen für die gesamte Strecke einschließlich Fahrt ausgestellt. Am An- und Abreisetag gilt Ihre DB-Fahrkarte für Bahn und Schiff auch im W.D.R.-Linienbus bis zur Bushaltestelle in Ihrem Urlaubsort. Infos finden Sie in den DB Reisezentren, DB Agenturen, DB Mobilität Center oder unter der Service-Nummer der Bahn: 0180 6 99 66 33 (20 ct/Anruf aus dem Festnetz, Tarif bei Mobilfunk max. 60 ct/Anruf.) sowie unter www.bahn.de

Nehmen Sie die A23 von Hamburg über Heide. Dann Bundesstraße 5 nach Dagebüll. Dort können Sie auf kostenpflichtigen Parkplätzen/Garagen parken. Keine Anmeldung. Wer sein Auto mit auf die Insel nehmen möchte, sollte rechtzeitig einen Fahrplatz bei der Wyker Dampfschiffs-Reederei reservieren: Tel. 04681-800, per Fax (04681) 80-116 oder direkt im Internet unter www.faehre.de. Benutzen Sie Ihr Auto bitte nur als »rollenden Koffer«, Busse pendeln zwischen den Inseldörfern und es gibt viele Rad- und Wanderwege.



Dithmarschen ist von allen Seiten von Wasser umgeben: im Norden die Eider, im Osten der Nord-Ostsee-Kanal, im Westen die Nordsee und im Süden die Elbe. Daher führt der Weg ins grüne Nordseeland über Brücken und Fähren.

Auf nach Dithmarschen!


Mit dem Auto:

Ab Hamburg sind Sie in einer knappen Stunde über die A23 Richtung Heide (Holstein) in Dithmarschen. Genießer zweigen in Itzehoe auf die grüne Küstenstraße B5 ab, die von Itzehoe über den Nord-Ostsee-Kanal nach Brunsbüttel, Marne, Meldorf und Heide bis nach Lunden führt.

Aus nord-westlicher Richtung kommend gelangt man über die B5, aus nord-östlicher Richtung über die B200 nach Dithmarschen und von Kiel auf der A210 über Rendsburg.

Infos zu Baustellen, Vollsperrungen und Staumeldungen erhalten Sie hier:

- www.strassen-sh.de
- www.via-solutions-nord.de
- www.schleswig-holstein.de



Sie sind hier: [Startseite](#) > [Service](#) > [Anreise](#)

Anreise mit der Bahn:

Von Hamburg-Hauptbahnhof fährt ein Intercity (IC) Richtung Westerland mit Halt in Heide (Holstein). Außerdem fährt vom Hamburger Hauptbahnhof stündlich die Nordbahn (NBE) nach Itzehoe. Von Itzehoe aus bringt Sie die Regionalbahn nach Dithmarschen: Die Endhaltestelle ist Heide, davor liegen die Zwischenhalte Burg, St. Michaelisdonn und Meldorf.

Eine weitere Möglichkeit ist der Regionalexpress (RE) von Hamburg-Altona nach Westerland, der auch in Heide hält. Hinweis der Bahn für Radler: Sperrzeit für Fahrräder 6:00 - 9:00 Uhr und 15:00 - 19:00 Uhr. Bitte rechnen Sie bei allen Zügen der Linien RE 6 und 60 mit wenig Stellplatz für Fahrräder. Vom Heider Bahnhof fährt übrigens auch die **Nordbahn (NBE)** nach Büsum.

Weitere Informationen unter:

- www.bahn.de
- [DB Regio Schleswig-Holstein](#)
- [NAH.SH-Routenplaner](#)

Anreise mit dem Bus:

Nach Heide und nach Büsum gibt es auch eine **Fernbus-Verbindung** von Berlin, Hamburg und St. Peter-Ording.

Mit der Fähre:

Wischhafen - Glückstadt:

Von Glückstadt aus Richtung Itzehoe und von da aus auf die B5 oder die A23 Richtung Heide. Weitere Informationen auf www.elbfaehre.de.

Cuxhaven - Brunsbüttel:

Verkehrt aktuell nicht!

Anreise mit dem Flugzeug:

Flugplätze für Kleinflugzeuge befinden sich in **Oesterdeichstrich/Büsum** sowie in **St. Michaelisdonn**. Von Hamburg aus beträgt die mittlere Flugzeit 20 Minuten. Der nächste internationale Flughafen ist der **Hamburg Airport Helmut Schmidt**, rund 100 Kilometer von unserer Kreisstadt Heide entfernt.

Öffentlicher Nahverkehr in Dithmarschen

Innerhalb Dithmarschens kommen Sie mit Bus und Bahn von A nach B.

- www.dithmarschenbus.de
- [Autokraft](#)
- [Nahverkehrsverbund Schleswig-Holstein \(NAH.SH\)](#)
In der **NAH.SH-App** können Sie Fahrkarten direkt online kaufen.
- [BürgerBus Dithmarschen-Süd](#)
- [BürgerBus Meldorf und Umgebung](#)

Weitere Infos dazu, wie Sie nach Dithmarschen gelangen, erhalten Sie auch unter der Telefonnummer 0481-2122555. Eine Ferienwohnung in Dithmarschen können Sie direkt [hier online buchen](#).

Umweltschonend unterwegs in Dithmarschen

In der **Schleusenstadt Brunsbüttel** sowie im **Nordsee-Heilbad Büsum** können Sie das Nordseemobil, ein Elektroauto, mieten. So können Sie flexibel und umweltschonend Dithmarschens außergewöhnliche Landschaft erkunden. Hier geht's zum **Nordseemobil**.

Besonderheiten:
Verweis auf Fernbus,
Bürgerbus,
zahlreiche ÖPNV-Links,
Info zur NAH.SH-App
und zum
Nordseemobil

AKTIVURLAUB AN FJORD UND FÖRDE

Per Rad und zu Fuß die Region entdecken

Herrliche Ausblicke, schöne Steilküsten, beschauliche Dörfer und unberührte Natur - die Region Flensburger Förde hat einiges zu bieten. Egal ob mit dem Fahrrad oder zu Fuß: Rund um Harrislee und Flensburg über Glücksburg und Langballig gibt es unzählige Möglichkeiten, die Schönheiten der Flensburger Förde zu entdecken. Zu den bekanntesten Routen der Region zählen zweifellos die Wege direkt am Wasser, die jeweils hier an der deutsch-dänischen Grenze starten: der dänische **Ostseeradweg** (Gesamtdistanz 800 km) und das deutsche Pendant, der **Ostseeküsten-Radweg** (Gesamtdistanz 452 km).



Rad- und Wanderwege
Ostseeküstenradweg



Rad- und Wanderwege
Grenzroute



Rad- und Wanderwege
Ochsenweg



Rad- und Wanderwege
Gendarmenpfad



Rad- und Wanderwege
Fördesteig



Rad- und Wanderwege
Rad Rundum Flensburg

Besonderheiten:
Verweis auf
Ostseeküstenradweg,
Fördeflitzer,
Fördebus,
Fernbus

NACHHALTIG IM NORDEN

Erleben Sie die wunderschöne Region mit dem sonnengeladenen elektrischen „Fördeflitzer“.



Leistungspaket:

2 x Übernachtung, artefact, 2 x Frühstück, 1 x „Fördeflitzer“ für 1 Tag inkl. Ladung Solarstrom, 1 x Schifffahrt auf der Flensburger Förde, 1 x Eintritt Schloss Glücksburg, 1 x Abendessen exkl. Getränke, 1 x „Moin“-Maske, Karten- & Informationsmaterial, Versicherungsschein für Pauschalreisen

Preis: ab 219 EUR pro Person im DZ

Teilnehmerzahl: 2 Personen

Reise anfragen - [HIER!](#)

Businformation

INTERAKTIVE
KARTE



Vorlesen

REGIONALER BUSVERKEHR AN FJORD UND FÖRDE

Buslinien und Fahrpläne

Sie haben Urlaub und möchten Ihren PKW einfach mal stehen lassen? Sie sind sogar mit der Bahn an Ihr Urlaubsziel angereist und möchten sich mit dem öffentlichen Nahverkehr an der Flensburger Förde mobilisieren? Dann sind Sie hier genau richtig.

REGIONALE BUSSE

Aktivbus (Linie 1-14)

Aktuelle Fahrplan- & Fahrpreisauskunft für die Flensburger Stadtbusse

Fördebus

Der **Fördebus** verbindet das Binnenland mit der Flensburger Förde. Entlang der Linienführung **Holnis - Glücksburg - Flensburg - Tarp - Eggebek** reihen sich die touristischen Attraktionen.

Nah.sh

Sie wollen die Umgebung erkunden und planen einen Tagesausflug nach **Harrislee, Glücksburg** oder gen Süden mit Stopp in **Langballig** weiter in Richtung Kappeln an der Schlei?

DAS SÜDLICHE JÜTLAND (Dänemark)

Es gibt unterschiedliche Möglichkeiten mit dem Bus von Flensburg in das südliche Jütland zu gelangen. Die schnellsten Möglichkeiten, die Grenze zu überqueren, bieten täglich die X-Busse und die Linien 110 und 220 (Flensburg/Padborg / Sønderborg/Aabenraa).

Weitere Informationen finden Sie unter www.sydtrafik.dk oder www.rejseplanen.dk.

FlixBus - Mit dem FERNBUS bequem nach Dänemark reisen!

Im FlixBus gibt es kostenloses WLAN, reichlich Beinfreiheit, preiswerte Snacks und Getränke, einen netten Sitznachbarn, ausreichend Steckdosen für die Endgeräte und viel Platz für das Gepäck. **Tickets sind in den Touristinformationen Flensburg und Glücksburg erhältlich!**

Anreise nach Föhr

Föhr ist die größte deutsche Insel, die nur per Schiff oder aus der Luft zu erreichen ist. Doch kein Grund zur Sorge! Denn egal für welchen Weg Sie sich entscheiden: Erholung fängt bereits bei der Anreise an.

Ihre Anfahrtsmöglichkeiten nach Föhr



Anreise mit Auto // Reisebus



Anreise mit der Bahn



Anreise mit dem Flugzeug



Anreise mit dem eigenen Boot



Barrierefreie Anreise

Besonderheiten:
Infos zur
Barrierefreiheit und
für Reisebusse

Fährüberfahrt mit der Wyker Dampfschiffs-Reederei

Egal, ob Sie mit der Bahn oder dem Auto anreisen: Zwischen Föhr und dem Festland liegt immer eine kleine Seereise. Den weiten Blick über das Weltnaturerbe Wattenmeer schweifend, finden Groß und Klein an Bord der W.D.R.-Schiffe alles, was Sie zum Wohlfühlen brauchen.

Wenn Sie Ihr Auto mit auf die Insel mitnehmen möchten, sollten Sie rechtzeitig einen Stellplatz auf der Fähre reservieren. Alle Informationen dazu wie Preise, Fahrplanauskünfte und Buchungsmöglichkeiten finden Sie unter www.faehe.de.



EINFACH ANREISEN

Ein Urlaub auf Fehmarn beginnt für viele dann, wenn sie mit dem Auto oder dem Zug über die Fehmarnsundbrücke fahren. Das liebevoll auch Kleiderbügel genannte Wahrzeichen verbindet das Festland mit der Sonneninsel und ist für viele Gäste bereits das erste Highlight ihres Urlaubs. Im Norden ist Fehmarn über eine Fährverbindung mit dem dänischen Festland verbunden.

Anreise planen



EINFACH BESSER ANKOMMEN Ihre Anreise nach Fehmarn

Was auch immer Sie vorhaben - mit unseren Tipps zur Anreise nach Fehmarn kommen Sie entspannt an und können Ihren Urlaub direkt genießen. Hier finden Sie alle wichtigen Informationen zur Anreise mit dem Auto, dem Zug, der Fähre oder dem Bus. Und natürlich zeigen wir Ihnen auch, wie Sie auf der Insel mobil bleiben.



Startseite Sonneninsel Aktiv Radfahren

RADFAHREN AUF FEHMARN

Entdecken Sie 300 Kilometer ausgeschilderte Radwege, oftmals direkt an der Küste oder auf dem Deich, oder radeln Sie den 78 Kilometer langen Küstenstreifen entlang, an dem sich Naturstrände, Binnenseen und Steilküsten abwechseln. Im Inselinneren geht es außerdem durch die weiten Felder und Wiesen der insgesamt flachen, ebenen Insel - idyllische Dorfansichten inklusive.

300

Kilometer gut ausgebauten Radwege

15

Fahrradverleihe

7

Thementouren und Radfernwege

21

E-Bike-Ladestationen

Besonderheiten:
Verweis auf
Fahrradvermietungen,
Ladestationen,
Themenradwege,
Fernbus

So möchte ich anreisen



Von
wo?

Anreise planen

> Anreise mit dem Auto

> Anreise mit der Deutschen Bahn

> Anreise mit der Fähre

> Anreise mit Flixbus

> Unterwegs auf Fehmarn



Auf nach Friedrichstadt!

Im Norden ganz oben: Friedrichstadt befindet sich knappe 2 Stunden mit dem Zug oder dem Auto nördlich von Hamburg. Unser Bahnhof liegt fußläufig zum Zentrum und die Nordeestrände sind nur einen Steinwurf entfernt.



Anreise Optionen

An Friedrichstadt führt kein Weg vorbei! Besuchen Sie uns mit dem Auto, dem Wohnmobil, der Bahn oder vielleicht sogar mit dem Schiff - wir wünschen Ihnen eine bequeme und sichere Fahrt. Informieren Sie sich hier über alles Wissenswerte für eine stressfreie Anreise!



Mobil vor Ort

In unserer Holländerstadt können Sie alles zu Fuß oder mit dem Fahrrad entdecken. Bei Bewegung an der frischen nordfriesischen Luft hat sich bisher noch jeder erholt. Wenn Sie die Umgebung erkunden möchten, dann stehen auch Bus, Bahn, Boote und Stand-Up Paddle zur Verfügung.



Fahrrad-Verleih

Fahrrad
Umgeben
den Kopf
Sie von
Urlaubs
können na

Sie spüren den Wind auf der Haut, schmecken die salzige Luft und der Blick streift über die beruhigende Weite dieser grenzenlosen und wild-romantischen Landschaft - das ist Rad fahren in Schleswig-Holstein

Friedrichstadt ist näher als

Planen Sie jetzt Ihre stressfreie A

Mit dem Auto



Ab Hamburg fahren Sie auf der A23 Richtung Heide/Husum. In Heide endet die Autobahn und geht automatisch in die B5 über. Folgen Sie der Bundesstraße bis hinter Tönning und wechseln dann rechts auf die B202 Richtung Friedrichstadt. Direkt angrenzend an die Altstadt finden Sie die Parkplätze P1, P2 und P3 ausgeschildert. Von hier aus ist es nur ein kurzer Spaziergang zur Stadtmitte.

Mehr erfahren

Mit der Bahn



Reisen Sie ohne Stau auf den Schienen nach Friedrichstadt. Die Bahn bringt Sie direkt in unser schönes Holländerstädtchen. Der Bahnhof liegt nur einen kleinen Spaziergang vom Zentrum entfernt und ist in weniger als zwei Stunden von Hamburg erreichbar. Und wenn Sie mit etwas mehr Gepäck reisen, steigen Sie am Bahnhof einfach ins Taxi, das Sie zu Ihrer Urlaubsunterkunft bringt.

Mehr erfahren

Besonderheiten:
Verweis auf
Fahrradvermietungen,
Parkplätze,
Taxi (vom Bahnhof zur
Unterkunft),
regionalen Busverkehr

So kommen Sie entspannt von A nach B

Nordseeurlaub ist Aktivurlaub! Per Schiff zu den Inseln oder den Halligen, Sightseeing oder Shopping in Husum, Surfen oder Wattwandern in St. Peter Ording und Büsum - alles ganz nah!

Mit der Bahn



Der Bahnhof in Friedrichstadt ist in fußläufiger Entfernung und von dort aus bringt Sie die Deutsche Bahn in einer guten Stunde nach Sylt, in 9 Minuten nach Husum und von dort aus weiter nach St. Peter Ording oder in 17 Minuten nach Heide und von dort aus weiter nach Büsum. Mit dem Schleswig-Holstein-Ticket können Sie günstig kreuz und quer durch ganz Schleswig-Holstein fahren. Das Ticket kostet 29,00 € für einen Reisenden und jeweils 3 Euro mehr je Mitfahrer. Vorteil für Eltern/Großeltern (max. 2 Erwachsene): Ein Erwachsener darf eigene Kinder/Enkel unter 15 Jahren kostenlos mitnehmen.

Mehr erfahren

Mit dem Bus



Ausflüge in die benachbarten Dörfer und Städte lassen sich wunderbar mit dem Bus planen. So erreichen Sie den Naturerlebnisraum Koldenbüttel in wenigen Minuten und auch das beliebte Storchendorf Bergenhusen ist nur eine halbe Stunde mit dem Bus entfernt.

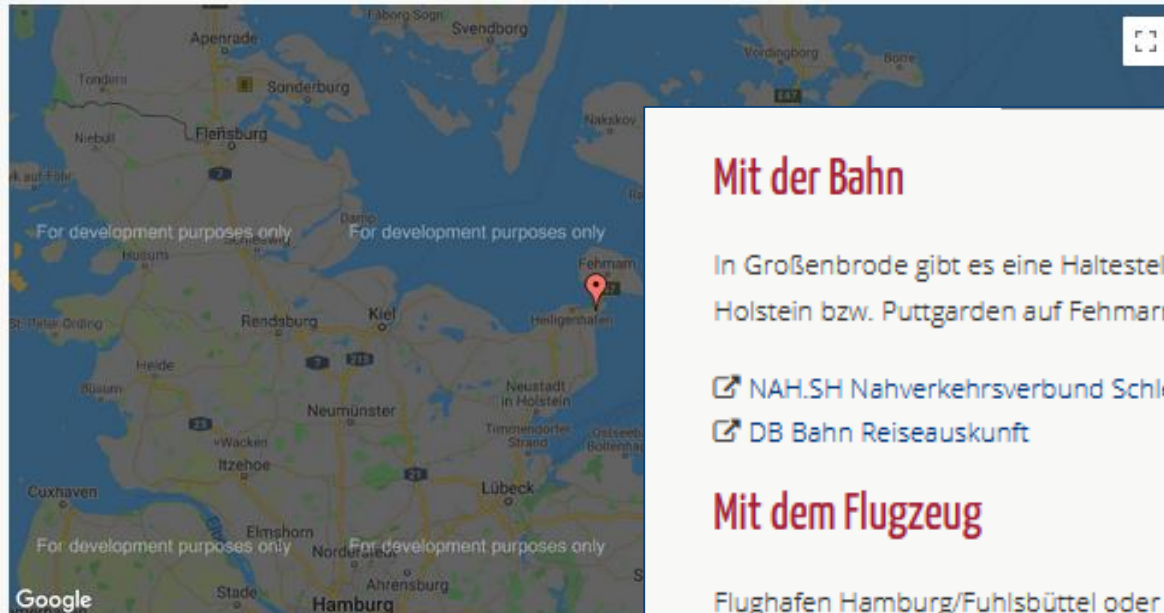
Mehr erfahren

Anreise

Sie möchten nach Größenbrode? Das freut uns! Nachfolgend können Sie sich die beste Route mit dem Auto zu uns berechnen lassen. Natürlich sind wir auch per Bahn, Flugzeug, Boot oder Fahrrad zu erreichen.

Mit dem PKW

Bundesautobahn A1 bis Heiligenhafen weiter über die B 207, Abfahrt: Größenbrode.



Startadresse eingeben: Route berechnen

Besonderheiten:
Info zum
nächstgelegenen
Bahnhof, Link zu
NAH.SH und DB

Mit der Bahn

In Größenbrode gibt es eine Haltestelle der Züge zwischen Lübeck und Puttgarden. Die nächste Bahnstation ist in Oldenburg in Holstein bzw. Puttgarden auf Fehmarn.

[NAH.SH Nahverkehrsverbund Schleswig-Holstein GmbH](#)

[DB Bahn Reiseauskunft](#)

Mit dem Flugzeug

Flughafen Hamburg/Fuhlsbüttel oder Lübeck/Blankensee, von dort mit öffentlichen Verkehrsmitteln.

Mit dem Boot

Von der Lübecker Bucht oder dem Fehmarnsund können Sie einen der sechs Häfen von Größenbrode ansteuern.

Mit dem Fahrrad

Über das ausgebaute Radwegenetz von Ostholstein erreichen Sie uns auch mit dem Fahrrad.

ANREISEINFORMATION

Sie möchten eine Reise ins Herzogtum Lauenburg unternehmen und planen Ihre Anfahrt? Gerne zeigen wir Ihnen, welcher Weg zu uns führt und wo das Herzogtum überhaupt liegt.

Anfahrt mit dem Auto

A 24 Hamburg-Berlin, Ausfahrt Talkau, B 207
A 20 Lübeck-Rostock, Ausfahrt Groß Sarau, B 207

Parken

[Hier finden Sie eine Übersicht unserer Parkplätze im Naturpark Lauenburgische Seen](#)

Anfahrt mit der Bahn (DB)

Bahnhof an der Strecke Lüneburg-Lübeck www.bahn.de
Fast das gesamte Herzogtum Lauenburg liegt im Einzugsgebiet des HVV www.hvv.de

Anfahrt mit dem Bus

Regelmäßiger Linienverkehr zu den Ostseebädern und nach Berlin www.autokraft.de
Schnellbus von Hamburg Wandsbek www.hvv.de

Anfahrt mit dem Flugzeug

Flughafen Lübeck Blankensee www.flughafen-luebeck.de
Flughafen Hamburg www.airport.de

Entfernungen mit dem Auto (z.B. ab Mölln)

Hamburg (50 km, ca. 45 Minuten)
Berlin (250 km, ca. 2,5 Stunden)
Münster (325 km, ca. 3 Stunden)
Lübeck (38 km, ca. 35 Minuten)
Wismar (80 km, ca. 60 Minuten)
Lüneburg (65 km, ca. 60 Minuten)
Timmendorfer Strand (60 km, ca. 50 Minuten)

Besonderheiten:
Verweis auf
Fernradwege,
Infos zu wichtigen
Bahnlinien,
Link zu HVV und DB,
Infos zu Parkplätzen



ANREISE

SO KOMMEN SIE NACH LAUENBURG

MIT BUS & BAHN

Von Hamburg aus erreichen Sie uns mit dem Schnellbus 31 bis Lauenburg/Elbe ZOB. Lauenburg verfügt über einen Bahnhof, diesen erreichen Sie mit Direktverbindungen ab Lübeck und Lüneburg. Oder von Hamburg aus über Lüneburg bzw. Büchen in ca. 1 Stunde.

Alle Fahrpläne zu Bus und Bahn erhalten Sie unter:

[Deutsche Bahn](#)

[HVV](#)

MIT DEM PKW

Durch Lauenburg/Elbe laufen die beiden Bundesstraßen B5 und B209. Aus Richtung Lüneburg aber auch Lübeck erreichen Sie Lauenburg/Elbe über die B209. Aus Richtung Geesthacht oder Boizenburg über die B5.

MIT DEM FAHRRAD

In Lauenburg/Elbe kreuzen sich die beliebten [Fernradwege](#) Elberadweg, Iron Curtain Trail, Hamburg-Rügen und Alte Salzstraße.

MIT DEM SCHIFF

Einen regulären Pendelverkehr auf dem Wasserwege gibt es nicht. Ausflugschiffe der Reedereien in und um Lauenburg/Elbe bieten eine [Vielzahl von Touren](#) an. Entdecken Sie die aktuellen Fahrpläne.

Liegeplätze für Freizeitkapitäne finden Sie [hier](#).

Anreise & Verkehr

Egal ob Sie Auto, Bus oder Bahn anreisen - wir zeigen Ihnen den schnellsten Weg in Ihren Urlaub zu uns in den Norden.

Und wenn Sie während Ihres Besuches vor Ort mit dem öffentlichen Nahverkehr unterwegs sind, finden Sie hier den [Routenplaner](#) für ganz Schleswig-Holstein.



Besonderheiten:
Verweis auf
Bahnstrecken und
Bahnhöfe in der Region,
Infos zum Busverkehr

Anreise mit der Bahn

Die Holsteinische Schweiz wird erfreulicherweise im Halbstundentakt von der Bahnlinie Lüneburg bzw. Hamburg - Lübeck - Kiel durchfahren. Die Züge halten in Eutin, Malente, Plön, Ascheberg und Preetz. In Lübeck, Hamburg und Kiel werden nationale und internationale Züge erreicht.

Fahrplan- und Preisauskünfte können Sie [direkt hier abfragen und buchen](#)

Bahnstrecken:

Hamburg - Lübeck - Holsteinische Schweiz - Kiel

Lüneburg - Lübeck - Holsteinische Schweiz - Kiel

Hamburg - Neumünster (- Holsteinische Schweiz)

Bahnhof Eutin

Elisabethstraße 20 | 23701 Eutin

Ein- und Ausstiegsstelle, DB-Reisezentrum und Fahrkartenautomat vorhanden, Anschlüsse nach Kiel und Lübeck im ½-Stunden-Takt, durchgehende Züge nach Hamburg und Lüneburg



Bahnhof Malente

Bahnhofstraße 2 | 23714 Bad Malente-Gremsmühlen

Ein- und Ausstiegsstelle, DB-Agentur und Fahrkartenautomat vorhanden, Anschlüsse nach Kiel und Lübeck im ½-Stunden-Takt



Lübecker Bucht

Besonderheiten:
Verweis auf Kombination
Bahn bis Lübeck und
Weiterfahrt mit dem Rad
Info zu E-Tankstellen,
Ortspläne,
digitaler Reiseguide

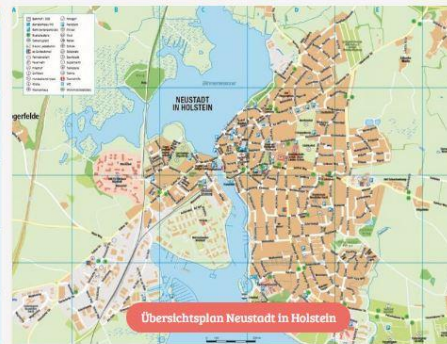
Hier bist du

Die **Lübecker Bucht** befindet sich zwischen den Hansestädten **Hamburg** und **Lübeck**. Wer hier Urlaub braucht, findet man auch in der Lübecker Bucht. Die Bucht ist direkt vor der Haustür! Wie an der Ostsee, so ist unsere Ostseeorte entlang der Küste aufeinander übergehen, ist jeder doch ganz eigen. **Scharbeutz** ist lebendig und lässig-schick, in **Haffkrug** hast du mehr Ruhe, bist aber nah dran am Puls des Ostsee-Lifestyles, **Sierksdorf** ist unser Ostsee-Idyll, **Neustadt in Holstein** ein maritimes Zentrum, **Pelzerhaken** urlaubst du im Hang-Idyll und **Retzow** bietet Freiraum am Strand. Jeder weiß, aber jeder wissen sollte: wartet die traumhafte Landschaft der Seenplatten, Wäldern und Salzwiesen. Wenn du Meerweh und Seeseehsucht einfach per **Routenplaner** jetzt dein

[Routenplaner >](#)

Unterwegs vor Ort

Mit unseren Ortsplänen für Scharbeutz und Haffkrug sowie Neustadt in Holstein kannst du dir einen Überblick verschaffen.



Wie kommst DU zu uns?



Mit Bus & Bahn



Mit dem PKW

Individuell und flexibel kommst du mit dem Auto. Die Anbindung durch die Autobahn macht jede unsere optimal erreichbar. Ob aus Süd, Ost, West oder Nord, führen in die Lübecker Bucht.

Du brauchst noch mehr?

Gern... im Folgenden bekommst du weitere Tipps und Tricks, die dir deinen Weg zu uns oder auch deine Wege bei uns erleichtern können. Ob du du in den Bus steigst oder dir vor Ort bei uns ein E-Fahrzeug gönnst, hier findest du hilfreiche Links.

E-Tankstellen



Für alle, die elektrisch ankommen, gibt's hier eine Übersicht der E-Tankstellen in der Bucht.

[Mehr erfahren >](#)

Lübecker Bucht Guide



Den perfekten Überblick vor Ort bekommst du mit unserem digitalen Reisebegleiter für die Hosentasche

[Mehr erfahren >](#)

öffentlicher Nahverkehr



Da du dich vor Ort mit öffentlichen Verkehrsmitteln bewegen? Hier findest du deine Verbindung



Mit dem Flugzeug

Auch auf dem Luftweg gelangst du zu uns in die Bucht. Wer selber fliegt, steuert den privaten Flugplatz in Sierksdorf an und wer auf professionelle Hilfe angewiesen ist, nutzt die neue Verbindung der Lübeck Air ab Sommer 2020 oder landet in Hamburg-Fuhlsbüttel.



Mit dem Fahrrad

Rad-Wanderer oder Rennradaktivisten freuen sich ebenfalls über die gute Erreichbarkeit auf wunderschönen Radtouren an die Küste. Auch eine Kombination aus Bahnreise bis Lübeck und einer Weiterfahrt zu uns mit dem Rad ist vielversprechend.

Quelle: <https://www.luebecker-bucht-ostsee.de/anreise>, eingesehen am 08.09.2020

UNSER VORSCHLAG: UMWELTFREUNDLICH ANREISEN...

...und das Auto praktisch vor Ort in Schleswig mieten

Träumen Sie nicht auch davon, Ihren Urlaub entspannt zu beginnen, das Auto zu Hause zu lassen und stattdessen mit der Bahn anzureisen? Dank der Autovermietungen in unserer Region können Sie hier vor Ort trotzdem mobil sein. Mit einem schönen Cabriolet entspannt die Landstraße entlang gleiten, den Rapsduft in der Nase spüren, oder im Sommer die vielen, schönen Küstenstraßen rund um die Schlei und Ostsee entdecken? All das ist möglich.

Besonderheiten:
Vorschlag für
umweltfreundliche Anreise
(plus Mietwagen vor Ort),
Infos zur Barrierefreiheit

Autovermietung Schleswig		
Autovermietung Sixt	Marie-Curie-Straße 2 24837 Schleswig 04621 991577	Hier ein Auto bei Sixt in Schleswig mieten
Autovermietung Europcar	St. Jürgener Str. 49 24837 Schleswig 04621 954495	Hier ein Auto bei Europcar in Schleswig mieten
Autovermietung Kappeln		
Autovermietung Ford	Wassermühlenstraße 55 24376 Kappeln 04642 1060	Hier ein Auto bei Ford in Kappeln mieten

IHRE ANREISEMÖGLICHKEITEN

Machen Sie Sich auf den Weg in die Schlei-Ostsee-Region

- Anreise mit dem Auto ☒
- Anreise mit der Bahn ☒
- Anreise mit dem Bus ☒
- Anreise mit dem Boot ☒
- Barrierefrei anreisen ☒

IHRE ANREISE MIT DER BAHN

Nachhaltig, einfach und bequem





Eure Anreisemöglichkeiten

Erholung fängt bei der Anreise an. Damit ihr gut erholt in eurem Urlaub im OstseeFerienLand startet, besten nach Dahme, Grömitz, Kellenhusen, Grube sowie Lensahn kommt.

Ostseebad Dahme

Wenn ihr aus Richtung Süden anreist, solltet ihr zunächst Hamburg ins Visier nehmen. Dann fahrt ihr am besten in Richtung Lübeck-Puttgarden und nehmt die Abfahrt Lensahn (Richtung Cismar). Von dort geht es über die B501 ca. 10 km bis zu deinem Urlaubsziel: Grömitz.

Ostseebad Grömitz

Aus Richtung Süden kommend, erreichst du Grömitz über die Autobahn A1 bis Abfahrt Neustadt-Pelzerhaken auf der B501 ca. 10 km bis zu deinem Urlaubsziel: Grömitz.

Kellenhusen

Kellenhusen ist erreichbar über die BAB1 Lübeck-Puttgarden. Es befindet sich ca. 40 Autominuten entfernt von Lübeck, 70 Minuten von Kiel und 70 Minuten von Hamburg.

Grube

Grube ist über die Autobahn A 1 von Hamburg bis Lensahn, über die Landesstraße 231 von Rütting bis Grube und über die Bundesstraße 501 von Grömitz oder Heiligenhafen aus mit dem Fahrzeug zu erreichen. Von Puttgarden oder Oldenburg kann man bequem mit Bus und Bahn anreisen.

Lensahn

Fahrt über die Autobahn A1 bis direkt zur Abfahrt Lensahn. Oder lasst euch einfach über die Deutsche Bahn AG die kürzeste Verbindung von Ihrem Heimatort nach Lensahn anzeigen. Seit Juni 2005 befindet sich der Ferienzielbahnhof direkt in Lensahn.

Besonderheiten:
Infos zu Bahnhöfen in der Region,
Hinweis auf
Fahrradwochen,
geführte Radtouren und
Ostseeküstenradweg



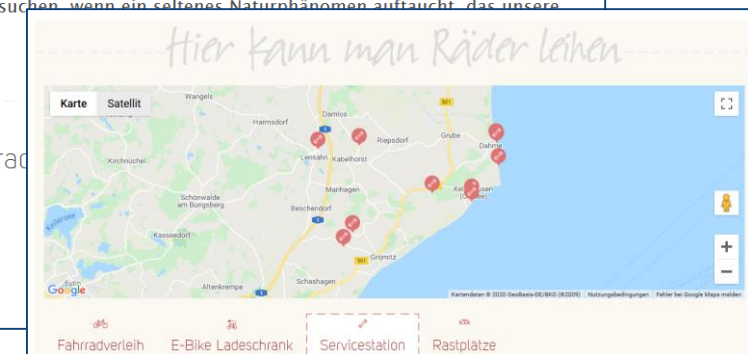
Hier macht Radfahren Freude!

Es gibt nur zwei Dinge, vor denen sich Radfahrer fürchten: steile Berge und Großstadtverkehr. Beides könnt ihr im OstseeFerienLand getrost vergessen, denn am besten entdeckt ihr das OstseeFerienLand mit unserem Wappentier: dem Drahtesel.

Über 300 Kilometer Fahrradwege führen durch die meist ebene Landschaft. Ziele gibt es wie Sand am Meer: den Zoo in Grömitz, den Wald und das Freibad in Kellenhusen, Leuchtturm Dahmeshöved, das uralte Kloster Cismar oder den Museumshof in Lensahn – Orte, die auch Familien gern besuchen. ~~wenn ein seltenes Naturphänomen auftaucht, das unsere~~ Einheimischen „Schietwetter“ nennen.

Darum Radfahren auf dem Ostseeküstenradweg

- 300 Kilometer beschildderte Radwege
- flaches, ebenes Gelände mit wenig Steigung
- wunderbare Landschaften



Quelle: <https://ostseeferienland.de/anreise>, <https://ostseeferienland.de/radfahren-ostsee#>, eingesehen am 08.09.2020

St. Peter-Ording/Eiderstedt

ANREISE & MOBILITÄT

hin & weg zur Halbinsel Eiderstedt

Der nächste Nordseurlaub steht vor der Tür. Eiderstedt liegt im Norden Schleswig-Holsteins direkt an der Nordsee. Der bekannteste Ort ist das Nordseehil-Schwefelbad St. Peter-Ording, das direkt an der westlichen Spitze der Halbinsel Eiderstedt liegt. Zu den Orten in Eiderstedt kann man auf unterschiedliche Art Weise anreisen, wie z.B. mit dem Auto, der Bahn oder dem Flugzeug.

Umweltfreundlich nach und auf Eiderstedt reisen

Mit der Bahn kann man über unterschiedliche Strecken verschiedene Haltestellen auf Eiderstedt erreichen. Führt man mit dem Elektro-Auto an die Nordsee, gibt es mehreren Ladestationen die Möglichkeit das Fahrzeug aufzuladen. Wer ohne Auto vor Ort ist, für den bieten die Linienbusse, die auf der Halbinsel verkehren, die Möglichkeit sich umweltfreundlich fortzubewegen. Ein weiteres alternatives Fortbewegungsmittel ist der **Rufbus**, ein Kleinbus der nur auf Zuruf fährt und somit Leerfahrten vermeidet.

Mit Auto oder Flugzeug nach Eiderstedt

Mit dem Auto ist Eiderstedt gut zu erreichen. Unterwegs fängt der Urlaub mit dem Blick in die weite Landschaft, der Ruhe und den beeindruckenden Horizonten bereits an. Eine alternative Anreisemöglichkeit ist der Flugplatz in St. Peter-Ording, auf dem private Flugzeuge landen können.

Mit dem nordseemobil Eiderstedt erkunden

Wer ohne eigenen PKW anreist und trotzdem nicht auf ausgedehnte Ausflüge über die schöne Halbinsel Eiderstedt verzichten möchte, für den ist das "nordseemobil" ideal geeignet. Dieses E-Auto kann in der Tourist-Info der Tourismus-Zentrale St. Peter-Ording gemietet werden.

Besonderheiten:
Verweis auf Rufbus,
E-Mobil-Vermietung,
Nordseeradweg,
Wikinger-Friesen-Weg,
Infos zur Bahn-Anreise
aus verschiedenen
Richtungen,
Ladesäulen



ANREISE MIT DEM FAHRRAD

Den Wind um die Ohren wehen lassen

Der längste ausgeschilderte Radweg der Welt, der **Nordseeradweg**, führt direkt in den Nordseurlaub nach St. Peter-Ording. Mit einer Länge von 300km durch Schleswig-Holstein ist ein Halt in St. Peter-Ording nur empfehlenswert, um sich direkt an der Nordsee ausruhen zu können.

Eine weitere Fahrradtrecke ist der ca. 180km lange **Wikinger-Friesen-Weg**. Dieser verbindet das Reiseziel St. Peter-Ording an der Nordsee mit Maasholm in Angeln an der Ostsee.

Auf ganz Eiderstedt und in St. Peter-Ording ist das Radwegenetz sehr gut ausgebaut und führt durch die atemberaubende Natur und die Besonderheiten der eiderstedter Landschaft.

ANREISE MIT DEM AUTO

flexibel im Urlaub

Mit dem Auto reist man besonders bequem und flexibel. Man kann so viel Gepäck einladen, wie das Auto aushält und die Pausen beliebig einrichten wo sie gebraucht werden. Eine Fahrt über die Landstraßen oder Autobahn wird bei der Landschaft und den Sehenswürdigkeiten auch nie langweilig! Auch mit dem Elektro-Auto lässt sich die Fahrt und der Aufenthalt angenehm gestalten. Der Ort bietet mehrere Möglichkeiten das **Elektro-Auto aufzuladen**.

+ ANREISE AUS SÜDLICHER RICHTUNG

+ ANREISE AUS NÖRDLICHER RICHTUNG

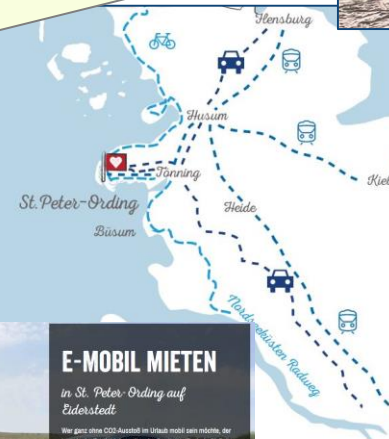
+ ANREISE AUS ÖSTLICHER RICHTUNG



RUFBUS AUF EIDERSTEDT

auf Zuruf flexibel für Sie da!

Der Rufbus für Eiderstedt wurde im Leben garden, um Halbinseln anzubieten, die nicht vom normalen Linienverkehr oder dem Zug angefahren werden. Seit dem 01.08.2019 gibt es auf der ganzen Halbinsel zahlreiche Rufbusstationen. Ideal, um auch die peripheren und ersten Ecken der Nordsee-Halbinsel zu entdecken. Auch die Buchende der Halbinsel werden, passend zu den Tageszeiten, angefahren. Somit kann man ganz bequem ohne Auto, beispielsweise mit der Familie, der eigenen Tagesausflug nach Hütten fahren. Jeder darf das Bus nutzen – egal ob als Gast auf Eiderstedt, Einzelreisender oder zu Besuch bei Freunden und Verwandten.



E-MOBIL MIETEN

in St. Peter-Ording auf Eiderstedt

Mit ganz ohne CO2-Ausstoß im Urlaub mobil sein möchte, der kann in der Tourist-Info der Tourismus-Zentrale St. Peter-Ording das "nordseemobil" mieten. Der Rufbus ZOE kann dort ab 10.00 Uhr am Tag gemietet werden. Er ist ein 2- oder 3-Platz-Gewinn und wird mit einer 200km Reichweite ausgestattet.

Mit dem E-Mobil die Nordsee-Halbinsel (Eiderstedt) entdecken. Die Halbinsel Eiderstedt und die Nordsee können hiermit schnell und bequem erreicht werden können. Die E-Mobils sind sehr flexibel und können an verschiedenen Stellen in St. Peter-Ording und Eiderstedt abgeholt werden. Die E-Mobils sind sehr flexibel und können an verschiedenen Stellen in St. Peter-Ording und Eiderstedt abgeholt werden. Sie sind schnell und leicht zu bedienen und können an verschiedenen Stellen in St. Peter-Ording und Eiderstedt abgeholt werden.



ANREISE MIT DEM ZUG

komfortabel & umweltfreundlich

In St. Peter-Ording gibt es zwei Bahnhöfe: Bahnhof St. Peter-Süd (Dorf) und St. Peter-Nord. Diese Bahnhöfe werden stündlich von der aus Husum kommenden Deutschen Bahn angesteuert.

+ AB HAMBURG-ALTONA

+ AB HAMBURG HAUPTBAHNHOF

+ AB KIEL HAUPTBAHNHOF

[zur Deutschen Bahn](#)

ANREISE MIT DEM FLUGZEUG

SPD aus der Luft

St. Peter-Ording mit dem Flugzeug erreichen? Ja, auch das ist möglich. St. Peter-Ording hat einen Flugplatz auf dem Flugzeug mit bis zu 7,5 Tonnen Gewicht landen können. Mit einer Länge / Startbahn mit einer Länge von 1000m und einer Breite von 30m liegt der Flugplatz in einer wunderschönen, weit west entfernt von den wichtigsten Straßen und den besten Sehenswürdigkeiten von St. Peter-Ording.

Was gibt es Besseres, als sich vorher schon mal einen Überblick zu verschaffen?

Auf dem Flugplatz von St. Peter-Ording liegt ebenfalls ein Restaurant aus dem man den Flugverkehr gut beobachten kann. Nicht weit entfernt befindet sich auch die Golfanlage von St. Peter-Ording und der Strand. Der Flugplatz stellt kostenfreie Fahrräder zur Verfügung oder mit auch gerne ein Taxi.

Eine individuelle Anreise, von oben betrachtet, um den Nordseerlebnis zu beginnen.

[zum Flughafen](#)

Quelle: <https://www.spo-eiderstedt.de/duet-un-dat/anreise-mobilitaet>, eingesehen am 08.09.2020 und 25.09.2020



..... *Startseite - Service & Kontakt - Anreise*

Anreise

Dein Weg zu uns

Wenn du deinen Alltag einmal hinter dir lassen möchtest, ist ein Urlaub oder Tagesausflug nach Timmendorfer Strand und Niendorf genau das Richtige, um zu entspannen. Hier erlebst du deinen persönlichen Urlaub im Herzen der Lübecker Bucht, in exklusivem, maritimem Ambiente, 7 Kilometern Sandstrand, Shopping, Sport- und Kulturangeboten. Die Anreise ist per Bahn, Auto, Fähre oder Flugzeug möglich.

Anreise mit der Bahn

Wer auf das Auto verzichten möchte und eine bequeme, entspannte Anreise wünscht, gelangt stressfrei mit der Bahn nach Timmendorfer Strand. Alle wichtigen Informationen für deine Bahnreise an die Ostsee findest du hier. Der Bahnhof in Timmendorfer Strand ist nur einige Minuten vom Ortszentrum entfernt. Dies ist zu Fuß, aber auch mit dem Taxi erreichbar, hierbei sind dir die lokalen Taxiunternehmen gerne behilflich. Durch die umsteigefreien IC-Verbindungen von Hamburg, Rhein- und Ruhrgebiet kannst du entspannt in die Lübecker Bucht gelangen. Ab dem Hamburger Hauptbahnhof fahren stündlich klimatisierte Regionalzüge über Lübeck nach Timmendorfer Strand. Während des Sommers gelangst du auch samstags, sonntags und an Feiertagen mit dem Hamburger Strandexpress umsteigefrei nach Timmendorfer Strand.

Tipp: Du kannst dein Reisegepäck auch als DB-Kuriergepäck von deinem zu Hause aus direkt bis in dein Urlaubsquartier schicken lassen. So musst du dich während deiner Reise nicht um dein Gepäck kümmern. Auch ist es empfehlenswert, wenn du dir im Voraus deinen persönlichen Sitz im Fernverkehrszug reservierst, um von Beginn an den höchstmöglichen Reisekomfort zu genießen. Weitere Informationen in den DB Reisezentren, DB Agenturen sowie unter www.bahn.de oder unter der Service-Nummer der Bahn: 0180-5996633 (14ct/Min. aus dem Festnetz, Tarife bei Mobilfunk max. 42ct/Min.)

Anreise mit dem Auto

Wenn du planst Timmendorfer Strand und Niendorf mit dem Auto zu erreichen, findest du hier wichtige Informationen für deine Anreise, um deinen Aufenthalt in der Lübecker Bucht in vollen Zügen zu genießen.

Bei einer Anreise mit dem Auto gibt es viele Gelegenheiten, wo kosten- und stressfrei geparkt werden kann. Das Leitsystem vor Ort hilft dir einen von fünf gebührenfreien Parkplätzen zu finden:

- P1 ETC
- P2 Zentrum
- P3 Wiesenweg
- Niendorf/Ostsee
- P4 Vogelpark/Hafen
- P5 Schwimmbad

Diese Parkplätze liegen so, dass du alle deine Ziele bequem zu Fuß erreichen kannst. Entfernung zum Strand liegt hierbei bei 0,15-0,25 Kilometern).

Gebührenpflichtige Parkplätze befinden sich in Strand- und Zentrumsnähe: 0,50 € für 1/2 Std., 1,- € für jede weitere 1/2 Stunde. Höchstparkdauer 4 Stunden.

Anreise mit der Fähre

Auch eine Anreise über den Seeweg nach Timmendorfer Strand ist möglich. Alle wichtigen Informationen zu deiner Anreise per Schiff findest du hier:

www.colorline.de
www.stenaline.de
www.ttline.com

Anreise mit dem Flugzeug

Wenn du nicht aus der näheren Umgebung kommst, ist die Anreise mit einem Flugzeug möglich. Timmendorfer Strand besitzt zwar keinen eigenen Flughafen, jedoch sind in der Umgebung einige vorhanden. Hierzu zählt vor allem der Flughafen in Hamburg-Fuhlsbüttel. Dieser ist in etwa einer Stunde mit dem Auto oder in zwei Stunden mit der Bahn erreichbar. Vom [Hamburger Flughafen](#) aus kannst du bequem mit dem Nahverkehr oder per Shuttle-Service an die Ostsee gelangen.

Gute Anreise. Wir freuen uns auf dich!

Besonderheiten:
Infos zu wichtigen
Bahnverbindungen,
Gepäcktransport,
Verweis auf
Parkplätze

Quelle: <https://timmendorfer-strand.de/service-kontakt/anreise>, eingesehen am 08.09.2020

Anreise nach Tönning

Anreise mit Pkw und Bahn

Anreise mit dem PKW: Ihre Anreise mit dem PKW erfolgt ab Hamburg über die A23 Richtung Norden. Sie fahren bis Tönning bis Ausfahrt Tönning.

Anreise mit der Bahn: Sie buchen eine Zugverbindung bis HBF Husum. Dort steigen Sie in die Regionalbahn R 10 ab. Der Zugverkehr ab Husum erfolgt stündlich. Ihr Bahnplaner

Besonderheiten:
Verweis auf Rufbus,
E-Bike-Vermietung,
Link zu NAH.SH und DB,
Infos zur Häufigkeit der
Bahnverbindungen



Mobilität vor Ort

Den Rückenwind im Gepäck mit einem E-Bike

Mit dem E-Bike die Nordseehalbinsel Eiderstedt erkunden. Dafür ist Tönning ein idealer Ausgangspunkt. Auf einem E-Bike geht das natürlich noch bequemer, da der elektronische Antrieb eine komfortable Unterstützung bei frischem Nordseewind bietet. Ob Sie durch das Naturschutzgebiet „Katinger Watt“ eine Tour zum imposanten Eidersperwerk unternehmen oder Deutschlands berühmtesten Leuchtturm „Westerhever“ einen Besuch abstatten, das bleibt Ihnen überlassen.

/ Selckstraße. Tel.:



Regionalbahn und Rufbus

Mit dem Zug

Die Regionalbahn fährt stündlich die Strecke Husum – St. Peter-Ording. Einen Streckenfahrplan mit den genauen Fahrzeiten erhalten

Sie im Internet unter: www.nah.sh und www.bahn.de.

Mit dem Bus

Der Rufbus ergänzt den öffentlichen Personennahverkehr und verbindet kleine Gemeinden, abgelegene Ortschaften und größere Städte miteinander. Er verkehrt zwischen festen Haltestellen und zu einem festen Fahrplan, aber nur, wenn Sie ihn vorher bestellen.

Der Rufbus kann telefonisch unter 04841-67777 bestellt werden oder auch online unter www.rufbus.nordfriesland.de.

Bitte beachten Sie, dass der Rufbus spätestens 90 Minuten vor Abfahrt bestellt werden muss.

Quelle: <https://toenningtourismus.de/start/anreise/>, eingesehen am 24.09.2020

Empfehlungen für den Bereich „Anreise“



- Anreise ohne Auto in den Vordergrund stellen und dem Gast umweltfreundliche Verkehrsmittel empfehlen
- Link zur Fahrplanauskunft von DB, NAH.SH, ggf. auch [DB Regio](#), [HVV](#), [Nordbahn](#), [neg](#)
- NAH.SH-Anreise-Widget für Website, siehe https://nah.sh.hafas.de/bin/help.exe/dn?protocol=https:&tpl=inputgen_start#top
- Umfassende [Content-Integration](#) der DB für die Website („Reiseplanung von Tür zu Tür“), insbesondere Anreise-Widget, vgl. <https://www.bahn.de/p/view/home/partnerprogramm/anreisebutton/anreisebutton.shtml>
- Hinweis auf den DB Navigator (APP) <https://www.bahn.de/p/view/service/mobile/db-navigator.shtml>
- Link zu regionalen Busunternehmen und ggf. auch zum Fernbus
- Liniennetzplan, ergänzt um Infos zu Haltestellen und Bahnhöfen in der Region (welche Linien halten dort, wie häufig werden sie angefahren)
- Infos zu weiterführenden Verkehrsmitteln (z.B. Bürgerbus, Rufbus, Sammeltaxi) und speziellen Mobilitäts-Services in der Region
- Individuelle Mobilitätsberatung anbieten oder Fahrkartenverkaufsstelle nennen
- Vertrieb von (vergünstigten) Bahntickets, z. B. RIT-Ticket
- Shuttle-/Abholservice vom Bahnhof oder von der Fähre anbieten
- Hinweis auf Gepäckservice der DB, vgl. <https://www.bahn.de/p/view/service/buchung/gepaeck/gepaeck.shtml> und/oder DHL
- Gepäckshuttle vom Bahnhof/von der Fähre
- Kontaktdaten der regionalen/örtlichen Taxiunternehmen und evtl. ungefähre Kosten für eine Fahrt vom Bahnhof/Hafen zu einem markanten Punkt nennen
- Hinweis auf Autovermietungen (für Gäste, die mit Bus oder Bahn anreisen)
- Hinweis auf Ladesäulen
- Kompensationsmöglichkeiten anbieten, z.B. über atmosfair (nicht für Flugreisen, sondern auch für andere Reisen)
- Informationen für Reisebusse (z.B. zu Parkplätzen)
- Anreiseinfos für Gäste, die mit dem Fahrrad kommen, inkl. Verweis auf Radwanderwege
- Link zu „Mobilität vor Ort“ und/oder Aktivität Radfahren und/oder Reiseart Fahrradurlaub
- Spezielle Angebote für Gäste, die ohne Auto anreisen
- Wichtig: Barrierefreiheit bei allen Punkten mitdenken!

Empfehlungen für den Bereich „Mobilität vor Ort“



- Nachhaltige Mobilitätsmöglichkeiten in den Vordergrund stellen und empfehlen
- Informationen über geführte Rad-/Wandertouren mit ÖPNV und/oder Fahrrad
- Rad-/Wanderkarten zum Download anbieten (oder App)
- Information über nächstgelegene Fahrradwerkstätten für größere Reparaturen
- Information über Fahrradvermietung inkl. Hinweis auf Kindersitze bzw. -anhänger und Lastenanhänger
- Information über Fahrpläne des öffentlichen Verkehrs (Bus, Bahn, Schiff), auch RufBus, Bürgerbus
- Verleih/Vermietung von E-Mobilen
- Hinweis auf Ladesäulen, Schließfächer und Service-Stationen
- Hinweis auf bett&bike-Angebote
- Ausrichtung von Fahrradwochen
- Kooperation mit dem örtlichen Radsportverein (geführte Touren, Teilnahme an Trainingsfahrten, ...)
- Teilnahme an der Europäischen Woche der Mobilität
- Individuelle Mobilitätsberatung anbieten oder Fahrkartenverkaufsstellen nennen
- Hinweis auf Barrierefreiheit, insbesondere Zugänglichkeit touristischer Einrichtungen (auch Bootsliegeplätze, Deiche)
- Spezielle Angebote für Menschen mit Lernschwierigkeiten, Mobilitätseinschränkungen, Sehbehinderung/blinde Menschen, Hörbehinderung/taubstumme Menschen
- Eintrag im Portal Barrierefreierleben.de oder in die Inklusionslandkarte, vgl. https://www.inklusionslandkarte.de/IKL/Startseite/Startseite_node.html
- Mitarbeit in der Arbeitsgemeinschaft "Leichter Reisen - Barrierefreie Urlaubsziele in Deutschland"



Bente Grimm
Leiterin Touristische Mobilitätsforschung
Tel. 0431 666 567 18
bente.grimm@nit-kiel.de

NIT - Institut für Tourismus- und
Bäderforschung in Nordeuropa GmbH
Fleethörn 23
24103 Kiel



Stefan Luft
Geschäftsführer und Projektleiter
Tel. 0451 7062 666
luft@urbanus-luebeck.de

Urbanus GbR – Strukturentwicklung, Raumplanung,
Verkehrsgestaltung, Marketing
An der Untertrave 81-83
23552 Lübeck